



**A.A. MIGUEL ANGEL ÁLVAREZ BALLESTEROS.**

**MEDIOAMBIENTE, PARTICIPACIÓN CIUDADÁ, CONSELLOS PARROQUIAIS E MONTES.  
CONCELLO DE REDONDELA.**

Redondela a 15 de abril de 2016.

Le remito inventario de contenedores de aceite vegetal usado de cocina, tras la solicitud realizada desde la Concellería de medioambiente.

**CHAPELA:**

- Avenida de Redondela Nº 51, frente al centro de salud.
- Avenida de Vigo Nº 113, frente la bajada de Pescanova.
- Rúa Dr. Gonzalo Morant Nº 4, en el cruce con Rúa Laredo.
- Cidadelle, Camiño da Traida, al lado del transformador de Fenosa.

**REDONDELA:**

- Avenida Ernestina Otero, en el cruce con Rúa Prego de Montaos, al lado del supermercado DIA.
- Avenida Ernestina Otero Nº 26, por detrás del concello.
- Praza de Fonte do Mouro Nº 1, en la rotonda.

**REBOREDA:**

- Camiño do Colexio Nº 8, frente al pabellón.

**CESANTES:**

- Estrada Alto Dos Tras Nº 9, en el mirador.

**O VISO**

- Estrada Alto do Viso Nº 32, en el cruce con Estrada da Peneda.

**NEGROS:**

- Camiño Veiga do Eido, al lado del Centro Cultural de Negros.

**VILAR:**

- Rúa do Parroco Don Luis, al lado del Centro Cultural de Vilar.

**CEDEIRA:**

- Estrada do Cruceiro Nº 88, al lado del Centro Cultural de Cedeira.














urbaser  
NIF: A-79524054

Edo. Antonio Viana Loureiro  
Jefe de Servicio.

## Redondela

## Ruta Aceite

1	N-552, CENTRO DE SAUDE	ACT	42,262991 Latitud -8,669156 Longitud Superficie	
2	CIDADELLE, TRANSFORMADOR	ACT Urbaser	42,265194 Latitud -8,663502 Longitud Superficie	
3	CHAPELA, MERCADO	ACT Ingalp	42,267745 Latitud -8,671574 Longitud Superficie	
4	CHAPELA, CARDONA, DOCT. MOURANT	ACT	42,266497 Latitud -8,67349 Longitud Superficie	
5	CEDEIRA, CASA DA CULTURA	ACT Urbaser	42,276428 Latitud -8,625565 Longitud Superficie	
6	RÚA DA PLAZA, PUENTE (Ayuntamiento)	ACT	42,283747 Latitud -8,609652 Longitud Superficie	
7	A CEPA, ROTONDA	ACT	42,280882 Latitud -8,610658 Longitud Superficie	
8	REBOREDA, COLEGIO	ACT	42,288049 Latitud -8,596398 Longitud Superficie	

9	A PICOTA	ACT	<p>42,287919 Latitud</p> <p>-8,608321 Longitud</p> <p>Superficie</p>	
10	N-550, CESANTES, MIRADOR	ACT	<p>42,309645 Latitud</p> <p>-8,611353 Longitud</p> <p>Superficie</p>	
11	VILAR, CENT. CULTURAL VILAR DE INFESTA (1º)	ACT	<p>42,239863 Latitud</p> <p>-8,614692 Longitud</p> <p>Superficie</p>	
12	O VISO, CARPINTEIRO	ACT  Contenur	<p>42,322523 Latitud</p> <p>-8,590934 Longitud</p> <p>Superficie</p>	
13	CTRA. AEROPUERTO, Negros, Centro Cultural	ACT  Urbaser	<p>42,258722 Latitud</p> <p>-8,617648 Longitud</p> <p>Superficie</p>	

ID	Provincia	Ayuntamiento	Rutas de RSU	Ord	Uds	Parada	Contenedor	Latitud	Longitud
1347	Pontevedra	Redondela	Ruta Aceite	1	1	N-552, CENTRO DE SAUDE	ACT	42,262991	-8,669156
1357	Pontevedra	Redondela	Ruta Aceite	2	1	CIDADELLE, TRANSFORMADOR	ACT	42,265194	-8,663502
2608	Pontevedra	Redondela	Ruta Aceite	5	1	CEDEIRA, CASA DA CULTURA	ACT	42,276428	-8,625565
1489	Pontevedra	Redondela	Ruta Aceite	3	1	CHAPELA, MERCADO	ACT	42,267745	-8,671574
1550	Pontevedra	Redondela	Ruta Aceite	4	1	CHAPELA, CARDONA, DOCT. MOURANT	ACT	42,266497	-8,67349
1619	PONTEVEDRA	Redondela	Ruta Aceite	6	1	RÚA DA PLAZA, PUENTE (Ayuntamiento)	ACT	42,283747	-8,609652
1635	PONTEVEDRA	Redondela	Ruta Aceite	7	1	A CEPA, ROTONDA	ACT	42,280882	-8,610658
1690	PONTEVEDRA	Redondela	Ruta Aceite	8	1	REBORDA, COLEGIO	ACT	42,288049	-8,596398
1719	PONTEVEDRA	Redondela	Ruta Aceite	9	1	A PICOTA	ACT	42,287919	-8,608321
1829	PONTEVEDRA	Redondela	Ruta Aceite	10	1	N-550, CESANTES, MIRADOR	ACT	42,309645	-8,611353
1995	PONTEVEDRA	Redondela	Ruta Aceite	11	1	VILAR, CENT. CULTURAL VILAR DE INFESTA (1º)	ACT	42,239863	-8,614692
2607	PONTEVEDRA	Redondela	Ruta Aceite	12	1	O VISO, CARPINTEIRO	ACT	42,322523	-8,590934
2609	PONTEVEDRA	Redondela	Ruta Aceite	13	1	CTRA. AEROPUERTO, Negros, Centro Cultural	ACT	42,258722	-8,617648